

Le Longeron (49)

Saint-Christophe
du-Bois (49)

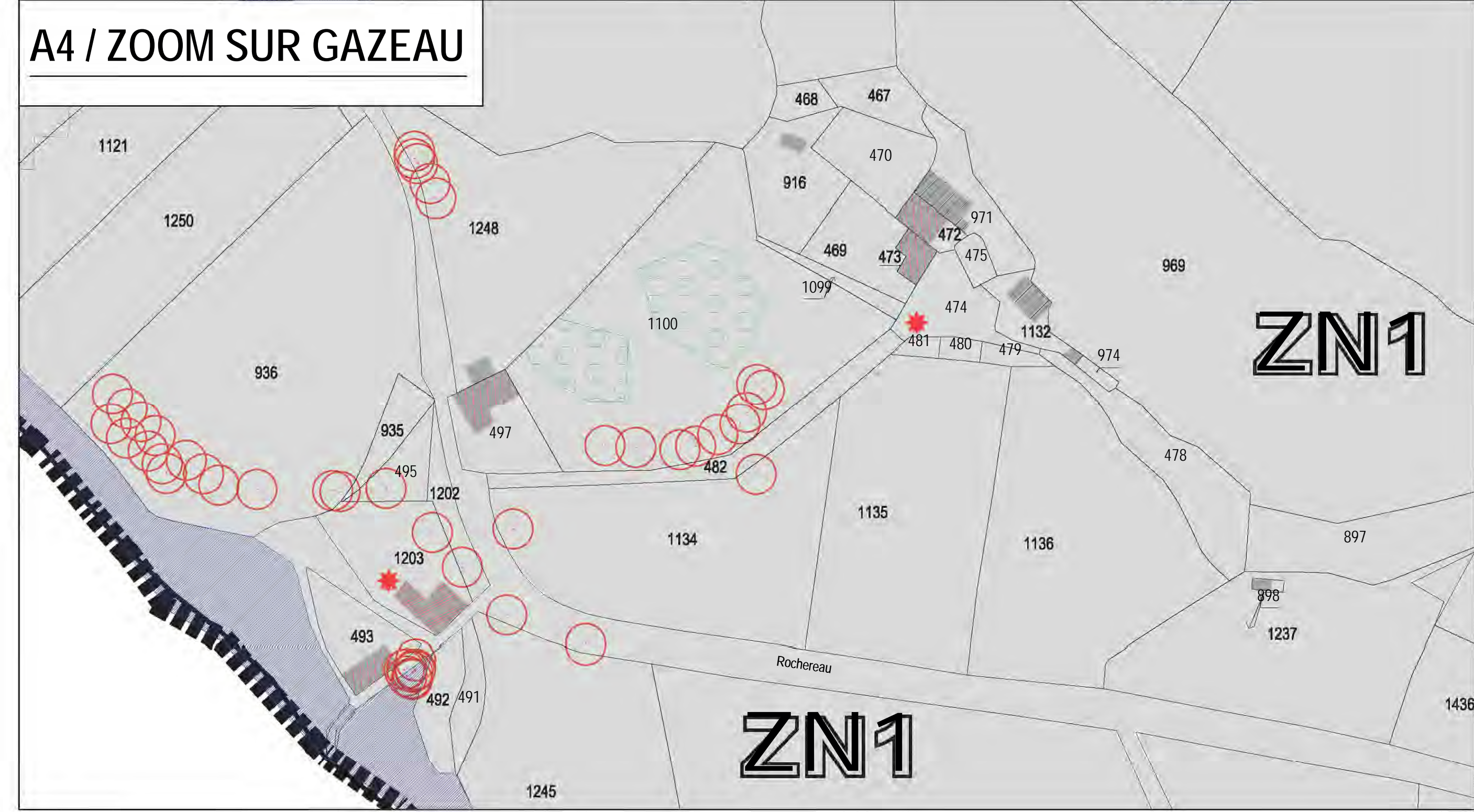
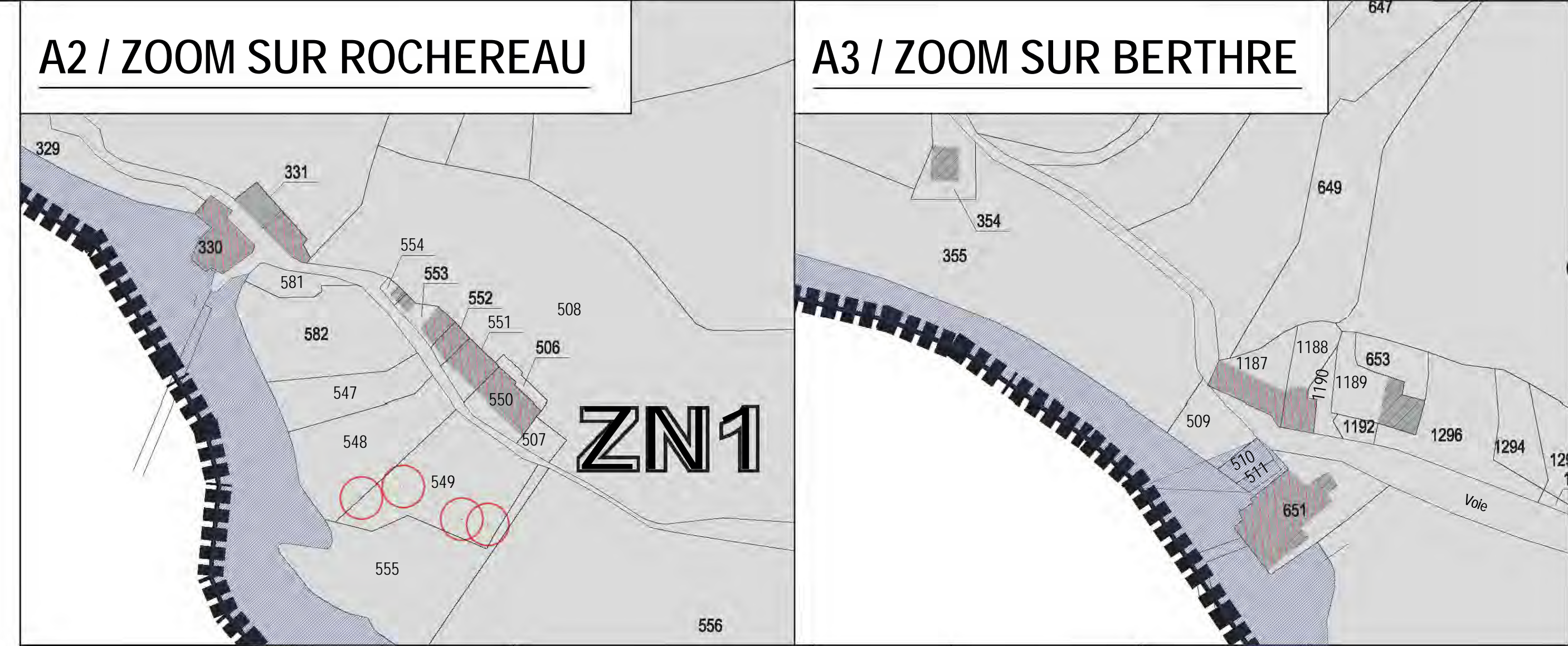
Saint-Christophe
du-Bois (49)

Saint-Aubin
des-Ormeaux (85)

La Verrie (85)

Saint-Christophe
du-Bois (49)

La Verrie (85)



ZONAGE PAR SECTEUR

PERIMETRE DU SECTEUR / DENOMINATION DU SECTEUR

ELEMENTS REPRES AYANT TRAIT AU PAYSAGE

- alignement d'arbres protégés
- arbres isolés protégés
- haies protégées
- jardin ou parc protégé
- zone de vue protégée
- espace à planter

ELEMENTS REPRES AYANT TRAIT A L'ARCHITECTURE

- Monument historique (Etat)
- Immeubles remarquables
- Immeubles d'histoire
- Immeubles d'accompagnement
- Immeubles à restaurer

ELEMENTS REPRES AYANT TRAIT A L'URBANISME

- vernelles et ruelles protégées
- plais protégées

Le petit patrimoine, dont :
 - Objets remarquables ou de valeur
 - Objets de remploi
 - Calvaires, arceaux
 - Puits, fontaines
 - Murs
 - Grilles
 Les façades des bâtiments à restaurer
 - Contributions comportant des éléments historiques à restaurer

Commune de MORTAGNE SUR SEVRE (85)

Plan de Valorisation de l'Architecture et du Patrimoine / PVAP
 Document graphique de zonage A1 à A6
 - zoom sur la partie Nord de la commune (1/5000)
 - zooms sur Rochereau, Berthé, Gazeau, Jousseau, Daudet, Pilet et Le Thouet (1/1000)

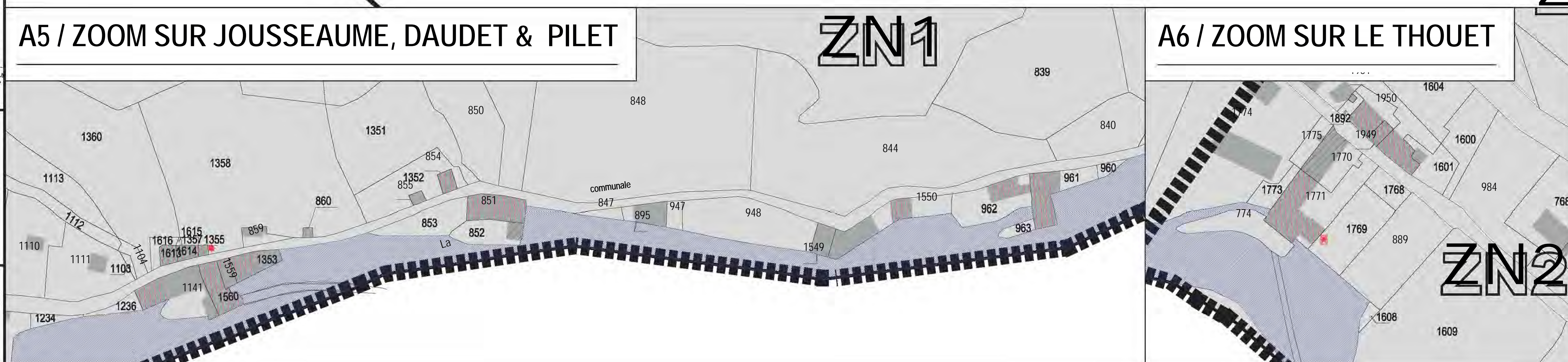
Modification du SPR/PVAP

Prescrit le :
 Arrêté le :
 Approuvée le :

Approuvée par Monsieur le Président :

Echelle: 1/ 5000
 et zooms 1/1000

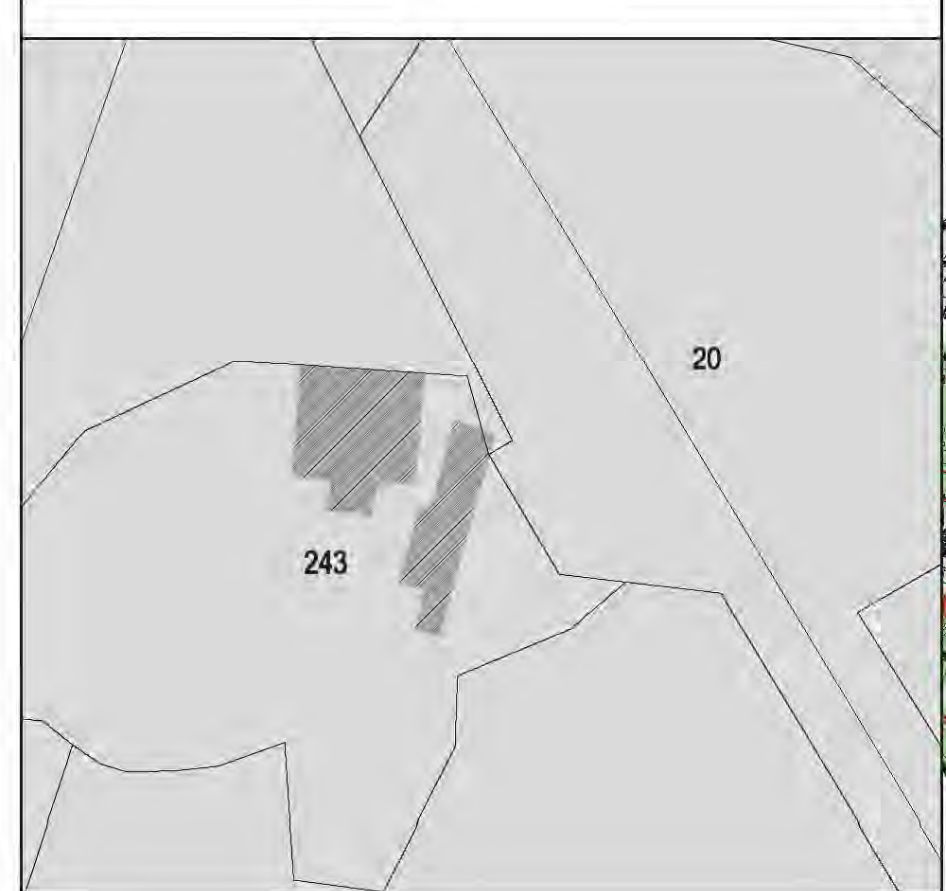
Source du fond de plan: base cadastrale



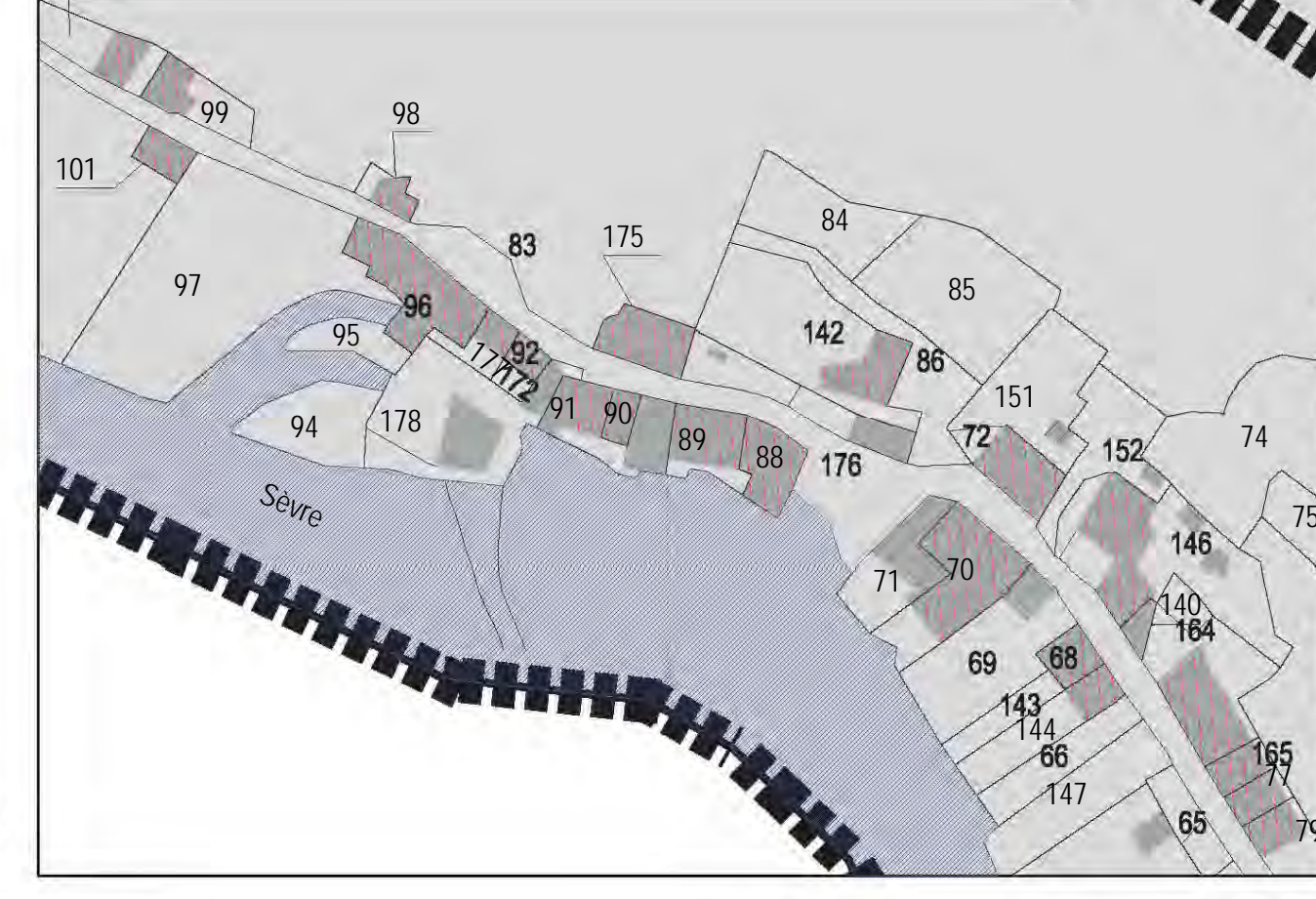
A14 / ZOOM SUR RAPION



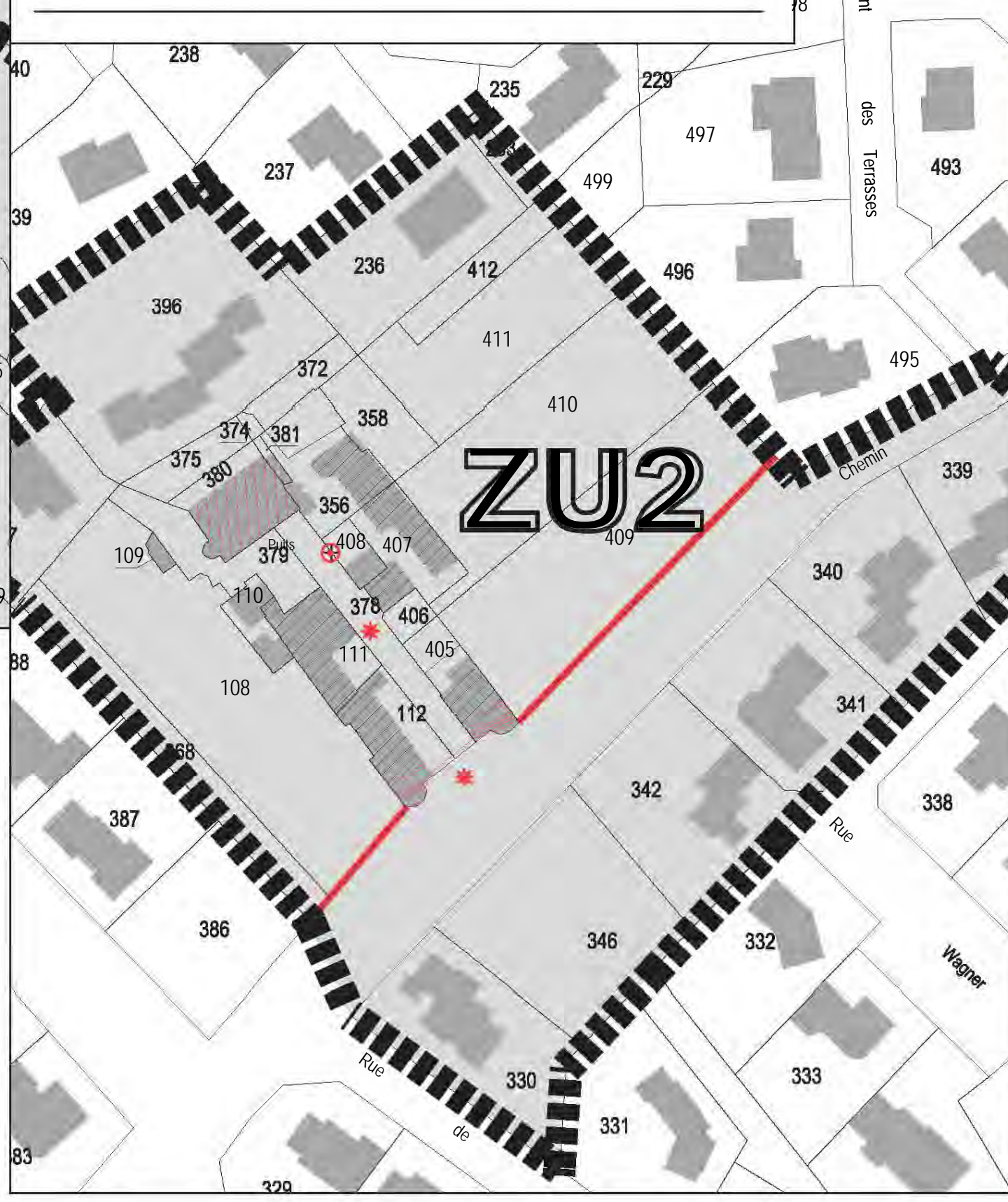
A15 / ZOOM SUR LE THEIL



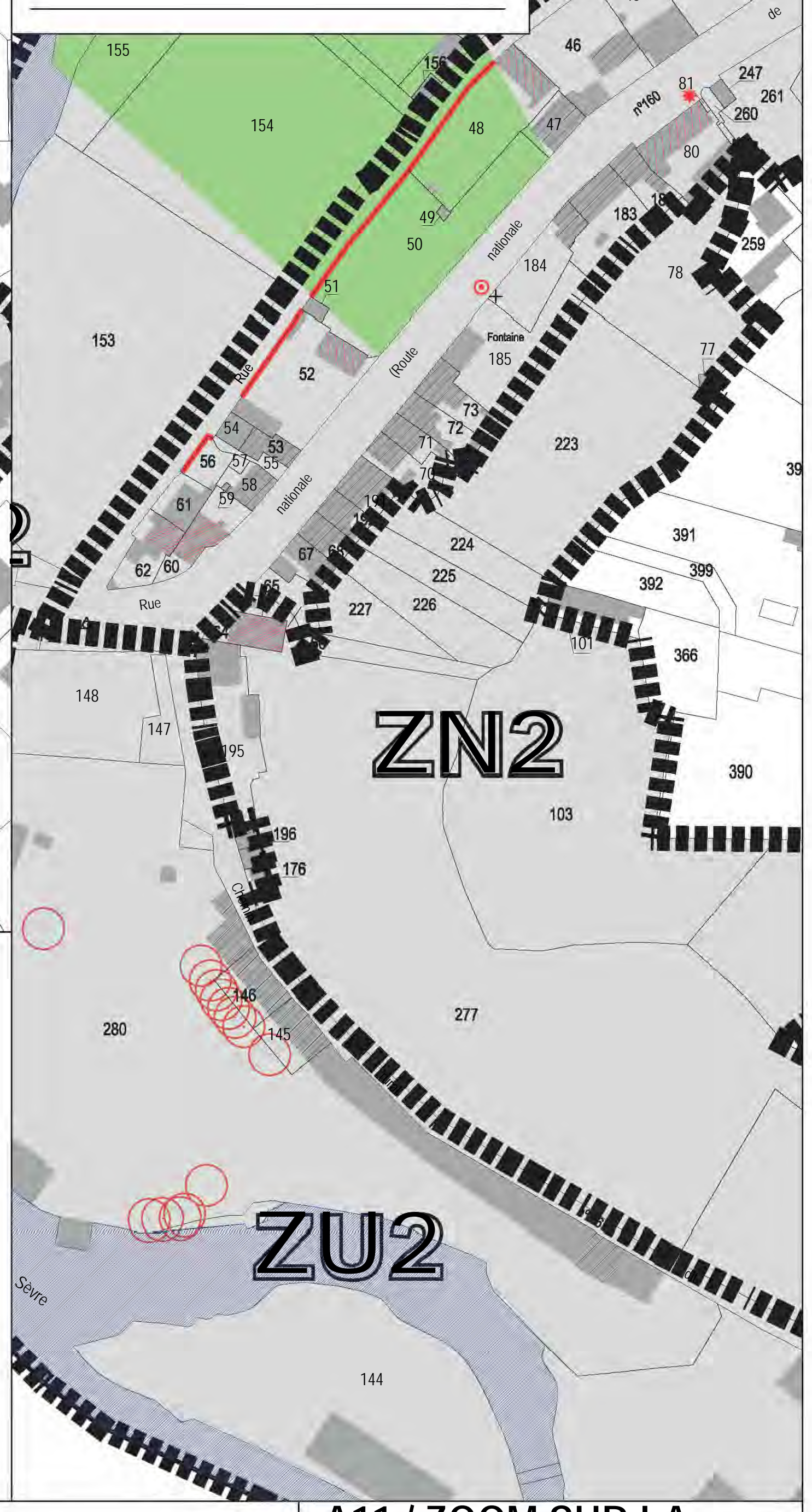
A16 / ZOOM SUR LE DOMAINE



A8 / ZOOM SUR SAINT-MARTIN



A9 / ZOOM SUR ROMAINE



Saint-Christophe du-Bois (49)

Cholet (49)

Cholet (49)

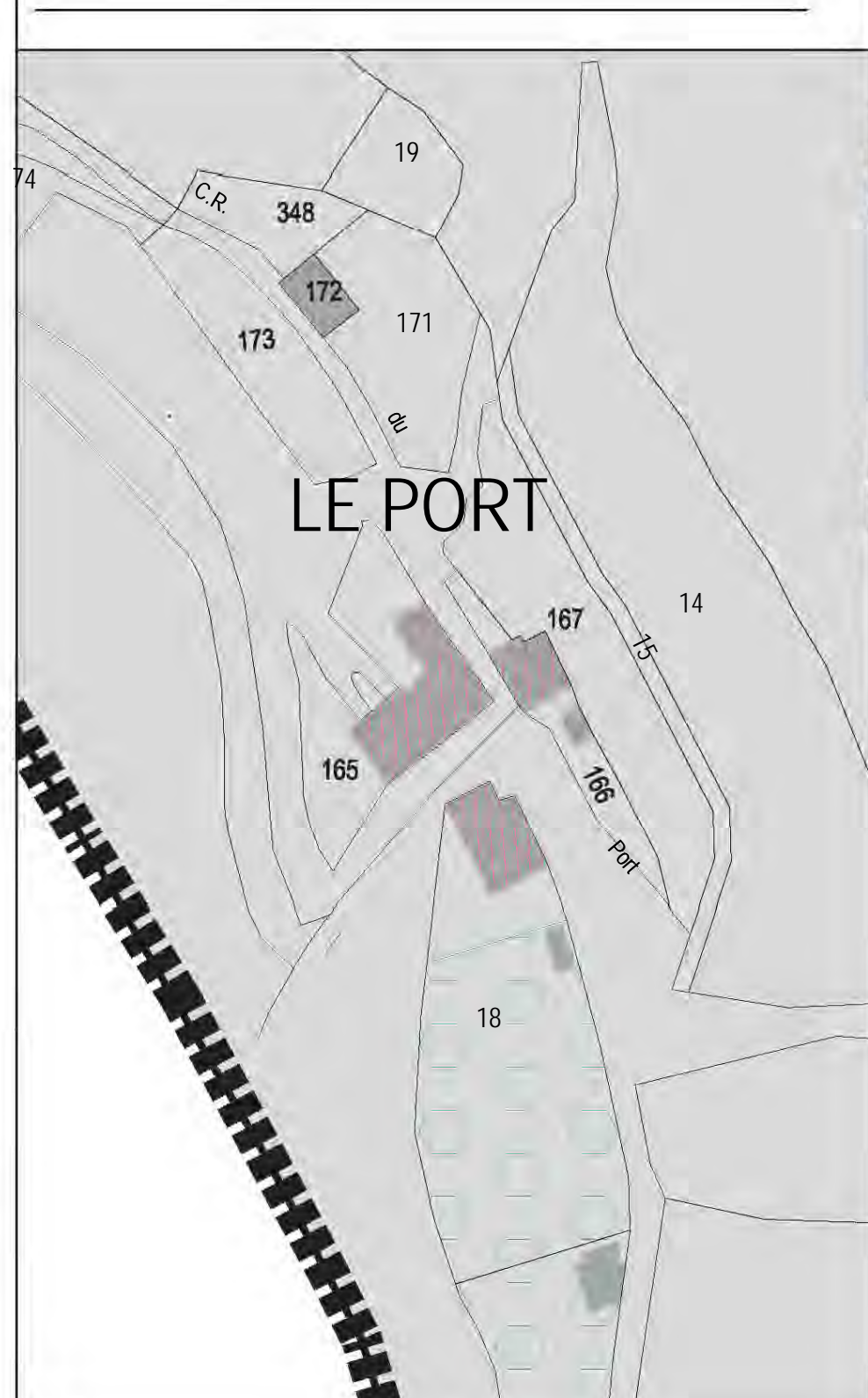
Cholet (49)

La Verrie (85)

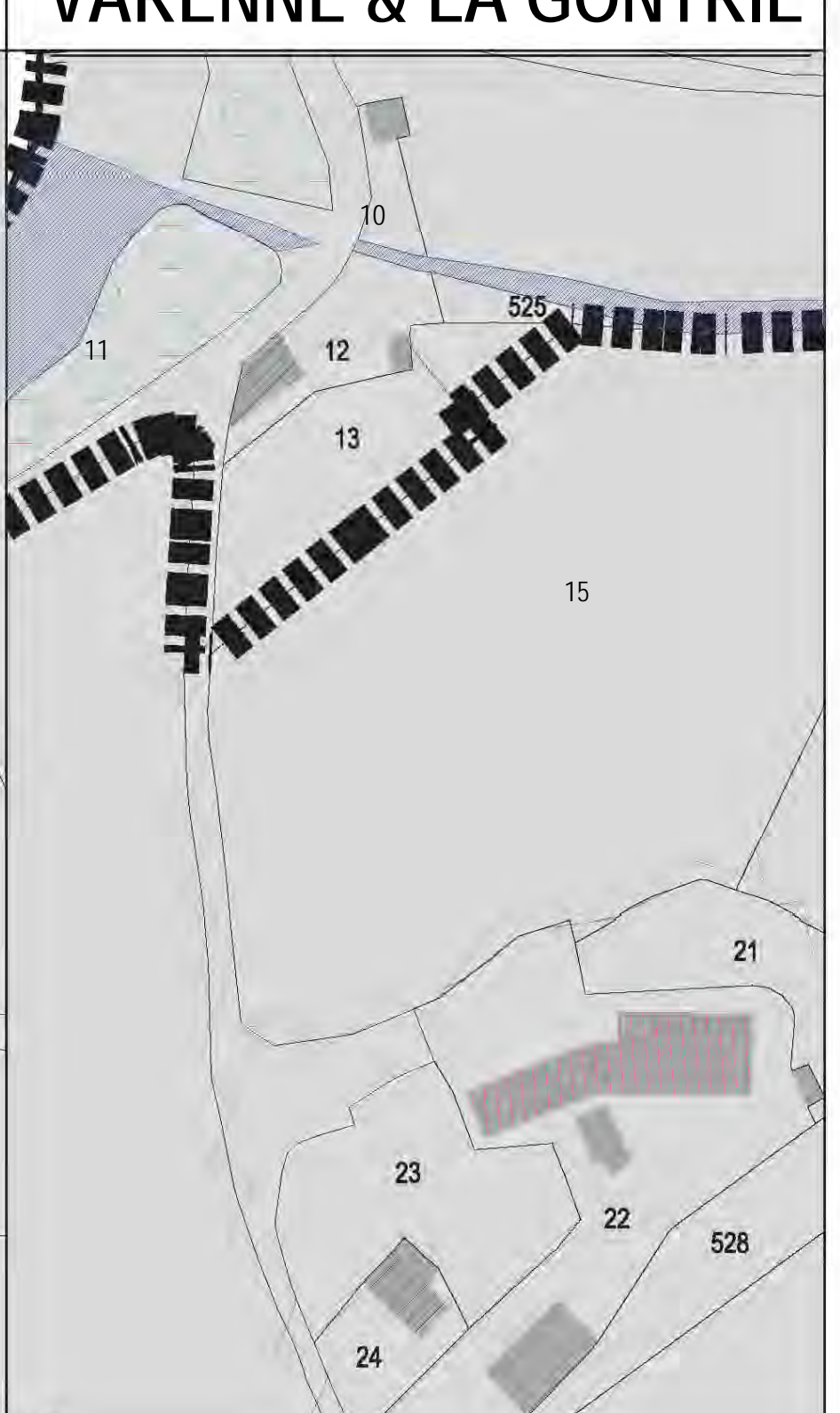
Mauléon (79)

Saint-Laurent-sur-Sèvre (85)

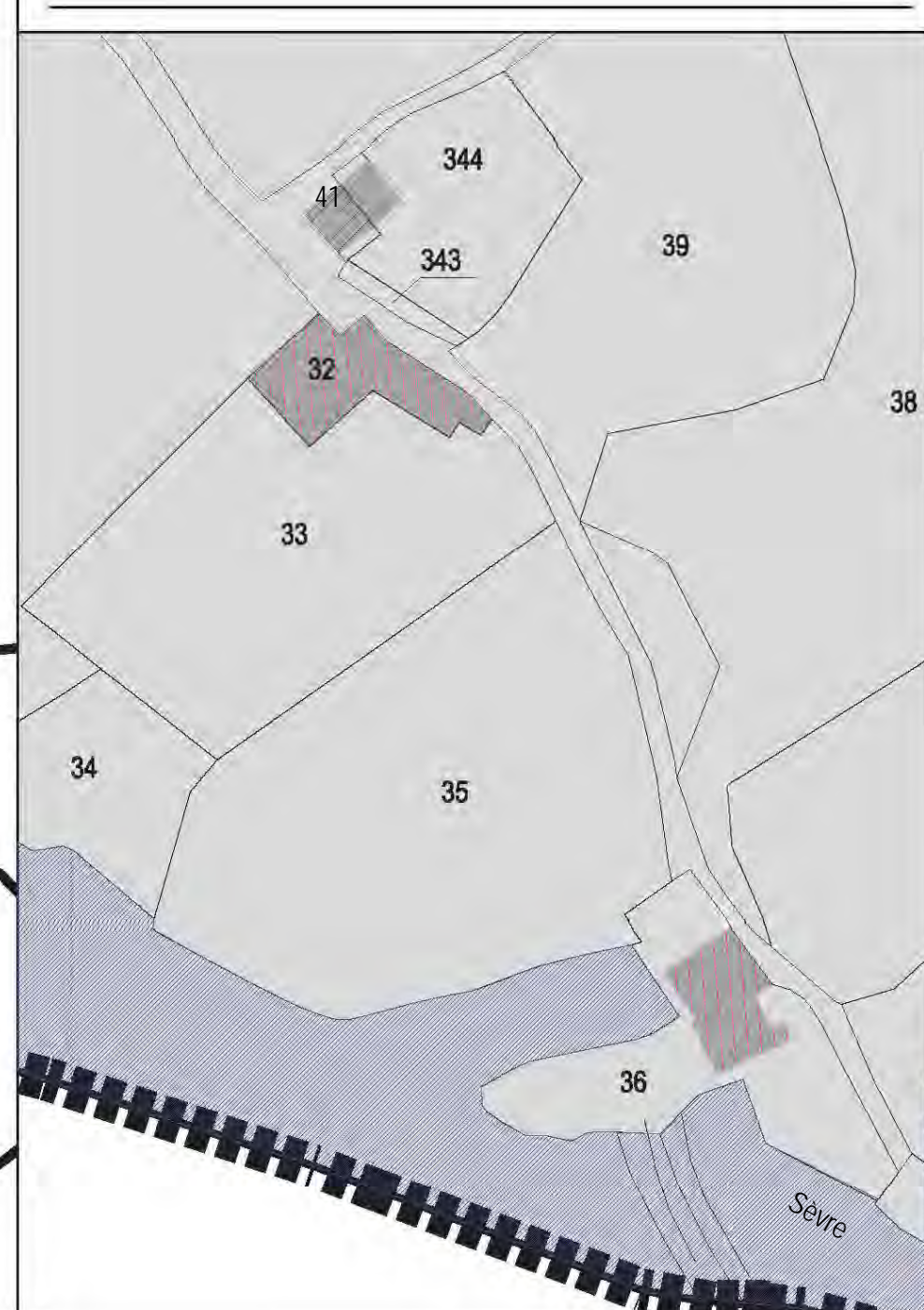
A10 / ZOOM SUR LE PORT




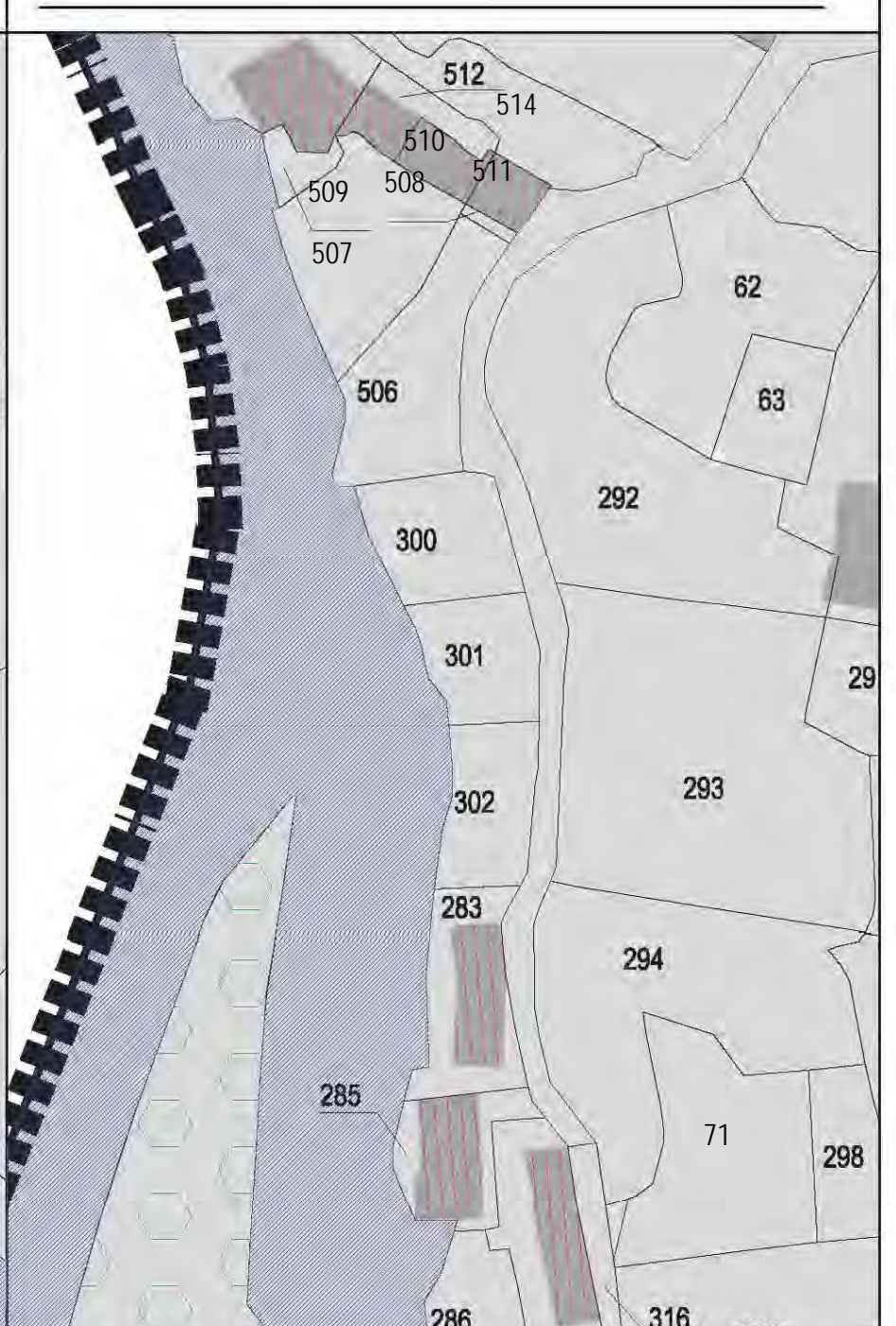
A11 / ZOOM SUR LA VARENNE & LA GONTRIE



A12 / ZOOM SUR BOUCHET



A13 / ZOOM SUR CAYOU



ZONAGE PAR SECTEUR

PERIMETRE DU SECTEUR / DENOMINATION DU SECTEUR

ELEMENTS REPRES AYANT TRAIT A L'ARCHITECTURE

- Monument historique (Etat)
- Les immeubles repris du patrimoine, dont:
 - Immeubles remarquables
 - Immeubles d'ornement
 - Immeubles d'accompagnement
 - Immeubles à restaurer

ELEMENTS REPRES AYANT TRAIT AU PAYSAGE

- alignement d'arbres protégés
- arbres isolés protégés
- haies protégées
- jardin ou parc protégé
- zone de vue protégée
- espace à restaurer

ELEMENTS REPRES AYANT TRAIT A L'URBANISME

- vergers et ruelles protégées
- places protégées

Le petit patrimoine, dont:

- dispositif d'implantation ou de répartition
- calvaires, arceaux
- puits, fontaines
- chênes
- grilles

 Les façades des bâtiments à restaurer

Commune de MORTAGNE SUR SEVRE (85)

Plan de Valorisation de l'Architecture et du Patrimoine / PVAP

Document graphique de zonage A7 à A16

- zoom sur la partie Sud de la commune (1/5000)

- zooms sur Saint-Martin, Romaine, Le Port, La Varenne/Gontrie, Bouchet, Cayou, Rapon et Le Theil (1/1000)

Modification du SPR/PVAP

Prescrite le: _____

Approuvée le: _____

Echelle: 1/6250 et zooms 1/1000

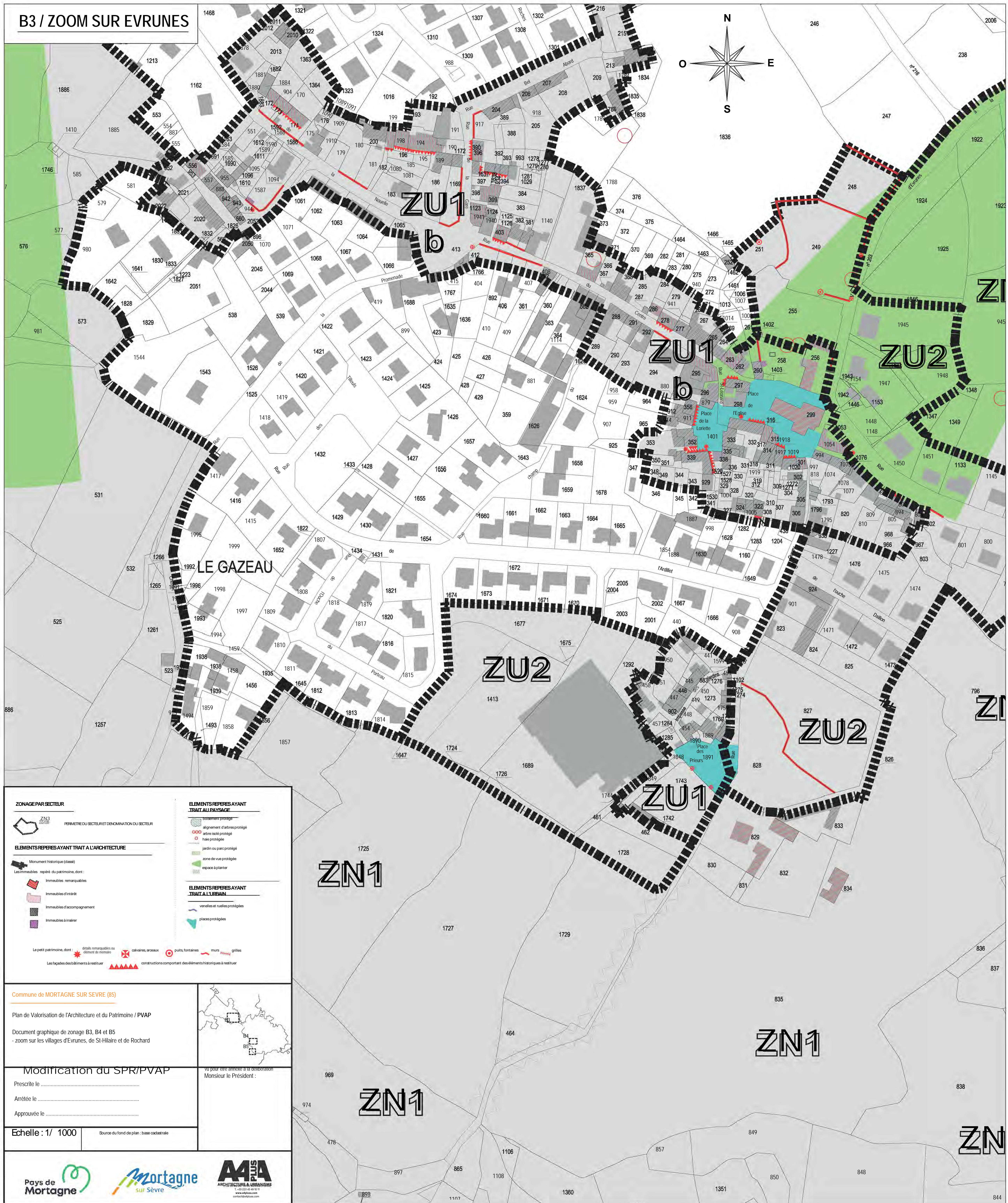
Source du fond de plan: base cadastrale

Pays de Mortagne

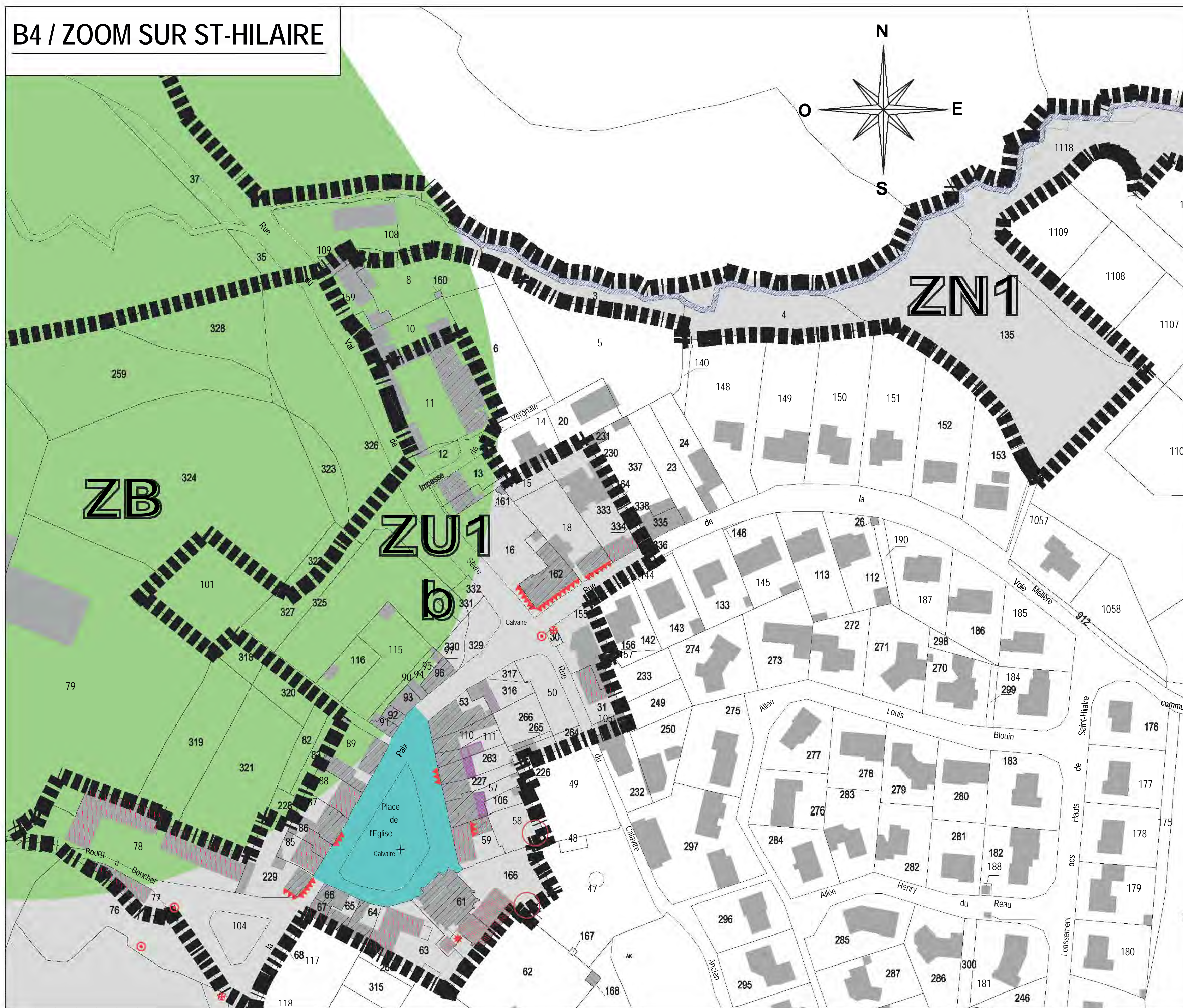
Mortagne sur Sèvre

A413

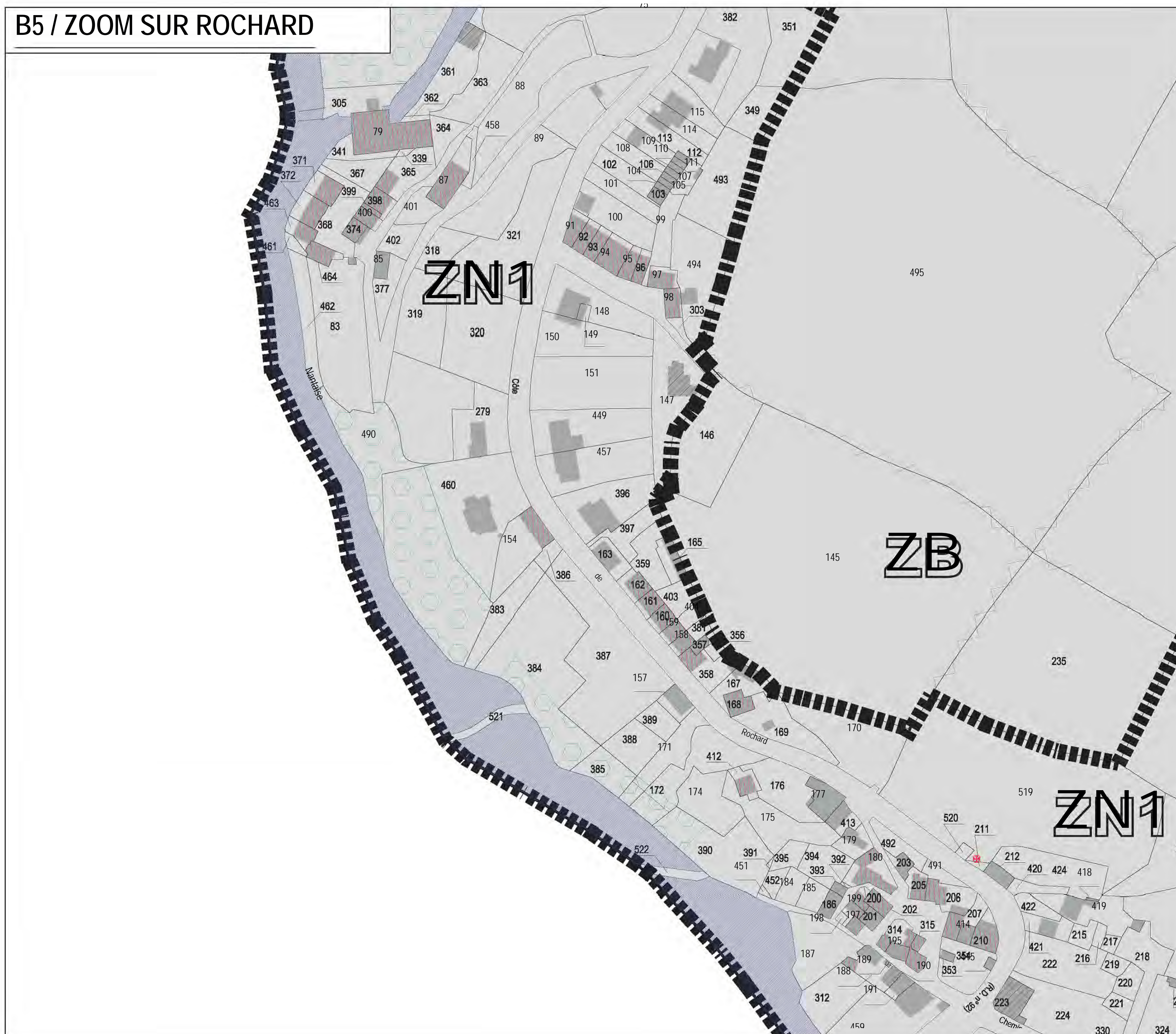
B3 / ZOOM SUR EVRUNES



B4 / ZOOM SUR ST-HILAIRE



B5 / ZOOM SUR ROCHARD



ZONAGE PAR SECTEUR	
	PERIMETRE DU SECTEUR / DENOMINATION DU SECTEUR
	PERIMETRE DU SECTEUR / DENOMINATION DU SECTEUR
	PERIMETRE DU SECTEUR / DENOMINATION DU SECTEUR
ELEMENTS REPRES AYANT TRAIT A L'ARCHITECTURE	
	Monument historique (Etat)
	Les immeubles repères du patrimoine, dont :
	Immeubles remarquables
	Immeubles d'intérêt
	Immeubles d'accompagnement
	Immeubles à restaurer
	Le petit patrimoine, dont :
	Objets remarquables ou de valeur de remploi
	Calvaires, arcades
	Puits, fontaines
	Murs, haies, grilles
	Les façades des bâtiments à restaurer
	Contributions comportant des éléments historiques à restaurer
ELEMENTS REPRES AYANT TRAIT AU PAYSAGE	
	Remplacement protégé
	Arbre isolé protégé
	Haie protégée
	Jardin ou parc protégé
	Zone de vue protégée
	Espace à planter
ELEMENTS REPRES AYANT TRAIT AU URBAIN	
	Venelles et ruelles protégées
	Places protégées

Commune de MORTAGNE SUR SEVRE (85)

Plan de Valorisation de l'Architecture et du Patrimoine / PVAP

Document graphique de zonage B3, B4 et B5 - zoom sur les villages d'Evrunes, de St-Hilaire et de Rochard

Modification du SPR/PVAP

Prescrit le : _____

Arrêté le : _____

Approuvée le : _____

Echelle : 1/ 1000

Source du fond de plan : base cadastrale